

TAMPEREEN KAUPUNKISEUTU



Kaupunkiseutusuunnittelun uudet mallit - vertaistuki ja hyvät käytännöt

- Kansallisen MAL-verkoston, Kuntaliiton ja ympäristöministeriön ja Kuntaliiton webinaari 1.4.2022
- Seutujohtaja Päivi Nurminen, Tampereen kaupunkiseudun kuntayhtymä

Kaupunkiseutu 2021

Tampere 242 000 as
Kehyskunnat 158 000 as
Seutu yhteensä 400 000 as

Suomen 2. metropoli 2040

Väestötavoite 480 000 as.
Vuosikasvu 1 %/v



400 000

A decorative graphic consisting of many small, colorful icons of people's heads, arranged in a cluster around the number 400,000.

Seudullisen suunnittelun työkalut

SEUTUSTRATEGIA

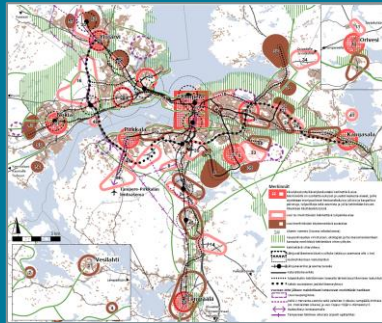
Seutustrategiat vuosina 2005, 2010, (2014), 2017 ja 2022



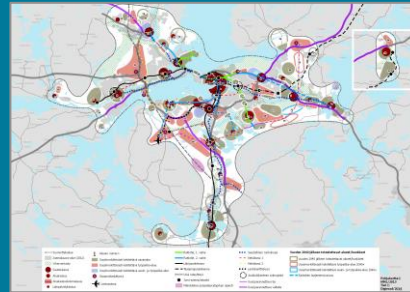
Asukas-
demo-
kratia



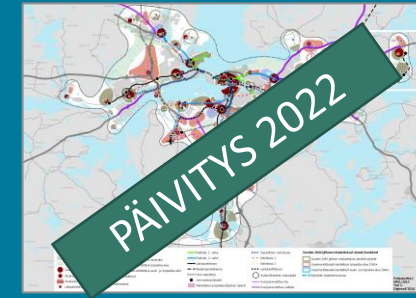
RAKENNE-
SUUNNITELMA



Vuoteen 2030



Vuoteen 2040



Vuoteen 2040+

MAL-
SOPIMUS



OHJELMAT/suunnitelmat

Asuntopoliittinen ohjelma

Kävelyn ja pyöräilyn ohjelma

Lähijunaliikenteen suunnitelma

Raitiotien suunnitelma

Joukkoliikenteen kehityskuva

Ekologien verkosto/
virkistysverkko-suunnitelma

Rajaton seutu – epol.

Ajatuksia uusista suunnittelunäkökulmista

1. Palvelujen saavutettavuus

- Aikaisemmin: palveluverkkohierarkia – keskitetyt, alueelliset ja lähipalvelut
- Uutta ajattelua:
 - Digitaaliset verkkopalvelujen saavutettavuus (kyky käyttää, tietoverkot)
 - Vapaa-ajan palvelut, mm. viherverkon saavutettavuus

2. Elinkeinojen seudullinen kehittäminen

- Elinkeinojen seudulliset vyöhykkeet: suotuisat alueet asiantuntijatyölle, tuotannolliselle työlle, maaseudun työlle - toiminnallisia klustereita vahvistaen

3. Maankäytön suunnittelun ja liikennejärjestelmäsuunnittelun kytkentä

- Yhteiset tavoitteet strategiasta sekä väestön, asuntotuotannon ym. ja liikkumisen yhtälö
- Yhteiset kokoukset ja työpajat, yhteinen ennakointi

4. Asukasosallisuus

- Seutulaiset mukaan tavoitteiden asetteluun ja arjen kokemuksia tuomaan

TAMPEREEN KAUPUNKISEUTU



Kiitos.
